



## Van het bestuur

Het Pakhuis is klaar en geopend. De Stichting NMP heeft hier meer dan 10 jaar naar toegewerkt. De laatste 5 jaar erg intensief. Vele uren zijn opgegaan aan vergaderen, informatie verzamelen en aanleveren. Bureau Tinker Imagineers, die Het Pakhuis heeft ingericht, heeft echter weinig met het materiaal dat wij (en ook anderen) hebben aangeleverd gedaan. Hierdoor heeft Het Pakhuis in onze beleving een te weinig 'Ermelo-gehalte'. Verder is het een prachtig gebouw en biedt de ruimte veel mogelijkheden voor educatie en tentoonstellingen voor de burger en toerist. Helaas is er echter ook ruis aanwezig tussen de gemeente Ermelo, directie en bestuur van Het Pakhuis en de Stichting NMP. Veel toezeggingen en afspraken blijken nu ineens op een hellend vlak te staan. De Stichting NMP is wel blij dat er zo'n centrum in Ermelo gekomen is, maar vindt het jammer dat zij nog weinig van de ruimte gebruik heeft kunnen maken. Het Pakhuis heeft ondertussen een groep vrijwilligers geworven, waardoor de ontvangst en begeleiding in Het Pakhuis goed verzorgd is. Ook kan men met het opzetten van educatieve activiteiten beginnen. In de wintermaanden is Het Pakhuis door de week gesloten, maar wel op zaterdag van 10.30–16.30 uur geopend. Het is mooi dat het lijksilhouet van Jantje van Speulde weer in Ermelo is. Het is nu te zien in Het Pakhuis. Op een ludieke wijze is Jantje naar, hopelijk, haar laatste rustplaats gebracht.

Verder is de Stichting NMP druk met de routeboekjes. In deze nieuwsbrief kunt u lezen over de herdruk Ruige Veld. 17 december zal er een nieuw wandelrouteboekje gepresenteerd worden. Ermelo om de(n) Noord zal het gaan heten. In de volgende nieuwsbrief leest u hier meer over.

Rest ons nog u goede feestdagen en jaarwisseling toe te wensen.

## Het NME-centrum is verhuisd

17 juli heeft de Stichting NMP het NME-centrum symbolisch verhuisd. Als in een parade vertrok men met materiaal uit het NME-centrum aan van de Burgemeester van Oordtstraat naar Het Pakhuis. De voorzitter van het bestuur van Het Pakhuis verwelkomde de 'verhuizers' met koffie. De activiteiten zullen nu in het Prakticum in Het Pakhuis plaats gaan vinden. Het Prakticum is een ruimte dat geschikt is voor educatie-doeleinden, maar waar ook lezingen en cursussen gegeven kunnen worden. Het Prakticum moet de thuisbasis gaan worden van organisaties gericht op natuur, milieu en erfgoed.



## Nieuwe website



U bent op: Home

<< HISTORIE NME-CENTRUM || BETEKENIS VAN 'T LOGO >>

### Welkom op de site van de Stichting NMP Ermelo

De Stichting Natuur- & MilieuPlatform Ermelo wilt u met deze website zo goed als mogelijk informeren over haar activiteiten op het gebied van 'natuur en milieu in en rondom de gemeente Ermelo'.



Activiteiten Archief

- [Activiteiten 2010](#)
- [Activiteiten 2009](#)
- [Activiteiten 2008](#)
- [Activiteiten 2007](#)
- [Activiteiten 2006](#)

©1999- t/m 2005

Steun het NMP!

De Stichting NMP heeft een nieuwe website. Nu het NME-centrum aan de Burgemeester van Oordtstraat verlaten is en de NME-activiteiten vanuit en in Het Pakhuis plaats gaan vinden is de website [www.nmcentrum-ermelo.nl](http://www.nmcentrum-ermelo.nl) afgesloten. Het NMP heeft de website als archief vastgelegd. Op de huidige website is het archief ook ondergebracht. Men kan via de knoppen archief alle gegevens van voorgaande jaren terugvinden. De nieuwe website is voorzien van een knoppenbalk links. In het midden staan prominent de vijf pijlers van het NMP weergegeven. Door erop te gaan staan met de cursor verschuift het paneel en wordt de informatie zichtbaar. Bovenaan in het midden staat het logo. Links en rechts daarvan staan de twee basisuitgangspunten van de stichting; natuur en milieu. Deze afbeeldingen veranderen steeds. We hopen dat iedereen die de website bezoekt gemakkelijk de weg kan vinden. Bovenaan de pagina verschijnt steeds waar men zich bevindt. We hopen, als u problemen of moeilijkheden met de website ondervindt, dat u het aan ons doorgeeft, zodat de website zo gebruiksvriendelijk mogelijk gemaakt kan worden.

[www.nmpermelo.nl](http://www.nmpermelo.nl)

## Buurt in Beeld

Van 28 februari tot 17 maart wordt het NMP-project Buurt in Beeld met de Bernhardschool uitgevoerd. Kinderen gaan hun woon- en leefgebied verkennen. De Maat en landgoed Veldwijk zullen onderzocht worden. Het project omvat ondermeer thema's die raken aan de vakken geschiedenis en aardrijkskunde. Het verkeer om de school wordt belicht. Het werk gaat resulteren in werkstukken en in een tentoonstelling.



## Presentatie routeboekje Ruige Veld

Op zaterdag 13 november 2010 heeft mevrouw Esther Verhagen, wethouder Openbare Werken het eerste exemplaar van het herziene routeboekje **Natuurpad Ruige Veld** ontvangen. Gert Schuurman, voorzitter van de Stichting Natuur- en MilieuPlatform Ermelo overhandigde het boekje bij het beginpunt van de natuurwandeling, de parkeerplaats aan de Oude Arnhemsekarweg. Wethouder Verhagen benadrukte hoe belangrijk het is om dicht bij huis de natuur te kunnen beleven. Deze uitgezette route aan de rand van het dorp geeft bewoners en toeristen de kans een mooie wandeling te maken in de natuur. De wethouder is ervan overtuigd dat je de natuur steeds meer gaat waarderen als je er meer van af weet. Daarom zijn de routeboekjes ook zo waardevol. Aansluitend aan de presentatie werd een gedeelte van de route gewandeld door de genodigden.




Stichting Natuur- & MilieuPlatform Ermelo  
Natuurpad Ruige Veld



De voormalige KNNV-uitgave van de beschrijving van de paaltjes- route Ruige Veld is door de Stichting NMP nu in full-colour uitgegeven. Het Ruige Veld is een bosgebied aan de rand van de bebouwde kom. In dit interessante natuurgebied is een genummerde paaltjeswandeling uitgezet van ongeveer 3 km, het routeboekje geeft de beschrijving van de flora bij de paaltjes.

## Mooi Gelderland-prijs 2010



17 december zal in de omgeving van De Dillenburg en Rehoboth een rolstoelvriendelijke picknicktafel in gebruik genomen gaan worden. Deze picknicktafel is een onderdeel van het project Ermelo- Noord. Binnen het project is al het vogelnestkastjes-timmeren en ophangen gerealiseerd. Ook het maken van een wandelrouteboekje is een onderdeel van het project. Het boekje wordt 17 december aan wethouder Klappe overhandigd. Het project is een initiatief van de Stichting NMP en is mogelijk gemaakt door de gemeente Ermelo en Rabobank Randmeren. In de volgende nieuwsbrief krijgt u meer informatie over dit project

word donateur van de Stichting NMP minimaal € 7,50 per jaar

De Leemputten is een 33 ha groot natuurterrein van de gemeente Ermelo. Aan de noordkant grenst het aan het landgoed Staverden. Een deel van de Leemputten gaat naadloos over in het terrein het Verbrande bos van het Geldersch Landschap. Beide gebieden vormen samen één landschappelijke en ecologische eenheid. De terreinen zijn niet voor het publiek toegankelijk. Aan de zuidkant loopt het door naar het Speulderveld. Doordat de drukke N302 tussen deze twee terreinen doorloopt is er weinig verbinding tussen de Leemputten en het Speulderveld. Beide terreinen hebben echter natte en droge heideterreintjes. Het ligt op de flank van de stuwwal Garderen - Ermelo. In het zuidoosten ligt een vrij groot ondiep ven. De Leemputten is een beschermd natuurmonument. Het is verdeeld in een aantal verschillende biotopen met eigen kenmerkende eigenschappen. Er is een nagenoeg boomvrij deel met leemputten. Door de aanwezige leem, vrij kalkrijk, is dit deel zwak zurig. Een ander deel, aansluitend, is het zogeheten 'gesloten' leemputtendeel. Hier liggen de leemputten in een bos. Het grootste deel van het terrein bestaat vegetatie die karakteristiek is voor zure omstandigheden. Dit deel is te omschrijven als droge en natte heide met daarin vennetjes en laagtes en kleine verhogingen in het landschap. Het vierde landschapstype is een klein weilandje van 0,5 ha. In het terrein komen Rode Lijst soorten voor. Bijzondere planten zijn bijvoorbeeld parnassia, klokjesgentiaan, beenbreek, driedistel, welriekende nachtorchis, vlozegge, blonde zegge, heidekartelblad, liggende vleugeltjesbloem, moeraswolfsklauw en geelhartje. Gevoelige soorten zoals bruine en witte snavelbies komt hier massaal voor.

Ook heeft het gebied een rijke fauna. Het edelhert en ree bezoeken het terrein regelmatig. De vos heeft er zijn vaste verblijfplaats. In het gebied zijn 26 soorten dagvlinders aangetroffen. Een achttal hebben een populatie in het gebied. Het vrij zeldzame gentiaanblauwtje is daar één van. Van de sprinkhanen komen de heidesabelsprinkhaan en de krasser het meest voor. Rijk is de Leemputten aan libellen. Zeker 30 soorten zijn er waargenomen. Sommige slechts een enkele maal. Soorten als azuurwaterjuffer, watersnuffel, gewone pantserjuffer en vuurjuffer zijn een algemeen verschijnsel. Maar ook de zeldzame venwitsnuitlibel wordt regelmatig in de leemputten waargenomen. De laatste jaren is de wespenspin ook een veel geziene gast in de Leemputten. Als bijzonder amfibie moet de Alpensalamander genoemd worden. Het terrein wordt regelmatig bezocht door onderzoekers van universiteiten om soorten planten en dieren te inventariseren. De ontwikkelingen in het terrein worden nauwkeurig in de gaten gehouden. Het onderhoud is er op aangepast dat elk stadia van successie waar te nemen is. Een landschap is een dynamische eenheid en vraagt om een zorgvuldig beheersbeleid.



parnassia



venwitsnuitlibel




liggende vleugeltjesbloem



heidesabelsprinkhaan



wespenspin



De wespenspin is een soort die zich in korte tijd naar het noorden heeft verspreid. In 1980 werd de spin voor het eerst gezien in Limburg, in 2008 in noord Groningen. Velen zien deze opmars als een gevolg van de klimaatsverandering. De wespenspin is een warmteminnende spinnensoort. De zachte winters zijn mogelijk van invloed van de snelle verspreiding. De naam wespenspin heeft alles met zijn uiterlijk te maken. In de jaren negentig van de vorige eeuw werd het dier ook als tijgerspin aangeduid. De officiële Nederlandse naam is nu wespenspin. In het Latijn is het *Argiope bruennichi*. De spin is ongevaarlijk voor de mens. De spin die men ziet is doorgaans het vrouwtje. Het vrouwtje is 1,5 cm lang (zonder de poten), het mannetje is veel kleiner (0,5 cm) en is dof bruin van kleur. Het mannetje kan twee keer paren. Doorgaans komt dat er niet van want het vrouwtje spint het mannetje na de paringsdaad in en eet het mannetje later op. De paring vindt plaats in juli. In augustus worden de eitjes in zogenaamde eicocons afgezet. Zo'n eicoon is zo groot als een golfbal. In de cocon komen de honderden eitjes eind september uit. De kleine spinnetjes verlaten in maart de cocon. De wespenspin leeft van kevers, libellen, sprinkhanen en krekels. Het web, waar de spin ondersteboven in hangt, heeft een kenmerkende zigzag lijn.

### Werkgroep milieu

De werkgroep milieu heeft twee folders gemaakt. Eén was al enige tijd in roulatie: zonne-energie. Nu is er een folder gemaakt met als titel: Mondiale voetafdruk. Na beantwoording van 13 vragen kunt u door een puntenberekening te weten komen hoeveel leefruimte van de aarde u nodig zou hebben. Ongeveer drie voetbalvelden heeft de aarde per persoon beschikbaar. De 'gemiddelde' Nederlander heeft echter 3 keer zoveel nodig. Deze levensstijl houdt in dat er andere wereldbewoners zijn die duidelijk met minder ruimte zouden moeten leven willen de Nederlanders hun nodig geachte ruimte innemen. De oorspronkelijke folder is van De Kleine Aarde. Deze en ook versies voor kinderen zijn te vinden op de website van De Kleine Aarde. De folder van de Stichting NMP ligt o.m. in Het Pakhuis. Ervaring leert dat mensen, ook in deze digitale tijdperk, toch behoefte hebben informatie zoals deze folder in handen te hebben. Op deze manier proberen wij de mens bewust te maken van hun levensstijl.




**Stichting Natuur- & MilieuPlatform Ermelo**

Contactadres:  
 Gert Schuurman  
 Zwaluwstraat 47  
 3853 CB Ermelo  
 tel. 0341 55 41 26  
 E-mail: info@nmpermelo.nl



### Weggoaien ? Of .....


De werkgroep milieu is bezig om te bezien hoe er een systeem opgezet kan worden waar mensen kunnen informeren of een stukgegaan apparaat gerepareerd kan worden. Veel apparaten die het niet meer doen worden weggegooid en vervangen door een nieuwe. Achteraf blijkt dan dat een (eenvoudige) reparatie mogelijk geweest was. Ook de gedachte dat veel grondstoffen die nodig zijn voor de fabricage van de apparaten schaars gaan worden en het verkleinen van de 'afvalberg' zijn motieven om een 'tweede leven' voor een apparaat mogelijk te maken. Om eigen belang te vermijden zal de advisering zal door onafhankelijken gedaan moeten worden. In 2011 hoort u hier meer over.

**Stichting Natuur- & MilieuPlatform Ermelo**

**Mondiale Voetafdruk**

Iedereen gebruikt een gedeelte van de ruimte op aarde. Hoeveel ruimte hangt af van iemands consumptiepatroon. Met de Mondiale Voetafdruk kunnen we in hectares aangeven hoeveel oppervlakte aarde dat is per persoon. Als alle bruikbare ruimte op aarde verdeeld wordt over alle mensen en we geven de natuur voldoende ruimte om te overleven, dan heeft elke bewoner gemiddeld per jaar recht op 1,8 hectare (ongeveer drie voetbalvelden). De Voetafdruk van rijke landen is veel groter dan die van arme landen. Nederlanders hebben een gemiddelde Voetafdruk van 4,7 hectare.



**Nog een aarde alstublieft!**